DATENBLATT

APPROACH® G82

GOLF LAUNCH MONITOR UND GPS-HANDGERÄT



PRODUKTBESCHREIBUNG

Eine gute Golfrunde beginnt mit dem Approach® G82 – dem tragbaren Launch Monitor und GPS-Handgerät. Verbessere mithilfe der Radarmessung deinen Golfschwung auf der Driving Range. Erhalte Informationen zu Ballgeschwindigkeit, Schlägerkopfgeschwindigkeit, Smash Faktor und Schwungtempo. Mit dem G82 kannst du dir jetzt auch Golfmetriken auf dem Putting-Green anzeigen lassen, darunter das gemessene Schwungtempo beim Putten, die Schwunglänge sowie die Schlägerkopf- und Ballgeschwindigkeit. Bei der Golfbag Analyse wird ausgewertet, wie weit du gewöhnlich mit jedem Schläger triffst. Deine Schlägerdaten werden dann in den virtuellen Caddie integriert, um dich auf dem Platz bei Entscheidungen zu unterstützen. Auf dem hochauflösenden, 5-Zoll grossen Touchdisplay werden alle relevanten Informationen detailliert dargestellt – darunter die mehr als 43.000 vorinstallierten Golfplätze weltweit. Mit einer aktiven Garmin Golf™ Mitgliedschaft (separat erhältlich) kannst du auf Green Contour Daten sowie Satellitenbilder von Golfplätzen zugreifen, um eine bessere Ansicht des nächsten Golfschlags zu erhalten. Montiere das Handgerät ganz einfach mit der integrierten magnetischen Halterung an deinem Golfcart oder verwende den mitgelieferten Karabiner, um es an der Tasche zu befestigen. Dank einer Akkulaufzeit von bis zu 25 Stunden im GPS-Modus kannst du dich voll und ganz auf deine nächste Golfrunde konzentrieren.

HIGHLIGHTS

- Golf-Handgerät mit 5-Zoll Farb- und Touchdisplay
- Radargestützte Golfschwung-Analyse inklusive verschiedener Trainingsmodi für die Driving Range
- Analyse von Putting Metriken
- Über 43.000 Golfplätze weltweit vorinstalliert – einschliesslich Satellitenbildern (Golf Mitgliedschaft erforderlich)
- Golfbag Analyse, virtueller Caddie und PlaysLike Distanzen
- Garmin Golf App kompatibel
- Konnektivität mit Approach Z30 und Approach CT10
- Integrierte Magnethalterung für die einfache Befestigung des Handgeräts am Golfcart
- Akkulaufzeit von bis zu 25 Stunden im GPS-Modus und bis zu 8 Stunden im Radar-Modus





GARMIN®

DATENBLATT

APPROACH® G82

GOLF LAUNCH MONITOR UND GPS-HANDGERÄT

KEY FEATURES

FARBIGES TOUCHDISPLAY

Trainiere schnell und einfach mit dem Approach G82 auf der Driving Range und dem Putting Grün, um deine Performance vor jeder Golfrunde zu optimieren.



INTEGRIERTER LAUNCH MONITOR

Erhalte unmittelbares Feedback zu umfangreichen Golfmetriken, wie Schlägerkopf- und Ballgeschwindigkeit, Smash Faktor sowie Schwungtempo und verfolge, wie sich dein Schlag verbessert.



PUTTING METRIKEN

Verbessere deine Genauigkeit beim Putten. Daten zur Schlaglänge, zum Schwungtempo und zur Schlägerkopf- sowie Ballgeschwindigkeit helfen dir dabei.



GOLFBAG ANALYSE

Evaluiere auf der Driving Range deine Schläger und finde heraus, wie weit du mit jedem deiner Schläger normalerweise schlägst.



SATELLITENBILDER

Erhalte mit Satellitenbildern eine hochauflösende Perspektive von oben, um dir einen Überblick über deinen nächsten Schlag zu verschaffen (Golf Mitgliedschaft erforderlich).



43.000+ GOLFPLÄTZE

Auf dem hochauflösenden 5-Zoll Golf-Handgerät sind mehr als 43.000 CourseView-Karten von Golfplätzen auf der ganzen Welt vorinstalliert.



DATENBLATT

APPROACH® G82

GOLF LAUNCH MONITOR UND GPS-HANDGERÄT

KEY FEATURES

KEY FEATURE	KEY FEATURE BESCHREIBUNG
NEU VIRTUELLER CADDIE	Der virtuelle Caddie empfiehlt dir einen Schläger auf Basis deiner historischen Schwungdaten, der Höhe sowie Windgeschwindigkeit und -richtung[1]. Oder wähle als Grundlage für den virtuellen Caddie die Daten ausgehend von deiner Golfbag Analyse.
PLAYSLIKE DISTANZEN[1]	PlaysLike Distanzen berücksichtigen das Höhenprofil des Kurses und helfen Golfer*innen dabei, Schläge bergauf oder bergab und die Flugbahn sowie Wind, Temperatur und Luftdruck besser einzuschätzen.
WINDGESCHWINDIGKEIT UND -RICHTUNG[1]	Zeigt die Windgeschwindigkeit und -richtung basierend auf der aktuellen Position an, wenn eine Verbindung mit der Garmin Golf App auf einem kompatiblen Smartphone besteht.
DAS GRÜN IM BLICK	Die Ansicht des Grüns zeigt die Form und das Layout des Grüns und ermöglicht es, die Position der Fahne manuell auf die Tagesposition zu verschieben.
AUTOMATISCHE SCHLAGWEITENMESSUNG	Koppele den G82 mit Approach CT10 Golfsensoren, um deine Golfschlagweite sowie deinen Score automatisch aufzuzeichnen (separat erhältlich).
RANGE RELAY ANSICHT	Mithilfe des Approach Z30 sendet die Range Relay Funktion die präzise Entfernungsinformation an den gekoppelten G82 oder die Garmin Golf App. Dort wird die gemessene Entfernung als farbiger Kreisbogen in die CourseView Ansicht projiziert, sodass du alles sehen kannst, was sich in dieser Entfernung im Spiel befindet.
GREEN CONTOUR DATEN[2]	Plane deinen besten Pitch oder Putt mit den Green Contour Daten, die die Neigung des Grüns auf ausgewählten Golfplätzen anzeigen.
PINPOINTER	Der PinPointer deutet dir die Richtung zur Fahne an. So kannst du deinen Schlag richtig ausrichten, auch wenn du das Grün nicht sehen kannst.
DISTANZ ZU HINDERNISSEN	Erhalte genaue Distanzangaben zu Hindernissen und Doglegs, damit du weisst, ob du Vorlegen oder aufs Ganze gehen solltest.
ENTFERNUNG ZUM GRÜN	Spiele zuversichtlicher dank Distanzdaten, die dir die Entfernung zum vorderen, mittleren und hinteren Bereich des Grüns angeben. Je nachdem von wo du dich dem Grün näherst, ändert sich die Distanz.
DIGITALE SCORECARD	Zeichne mit der digitalen Scorecard detaillierte Statistiken für bis zu vier Personen auf. Der G82 unterstützt hierbei Spielformen wie Stableford, Zählspiel, Skins Game oder Matchplay.
FIND MY GARMIN	Falls du dein Handgerät auf dem Golfplatz vergessen solltest, kannst du dich mittels der Garmin Golf App zum letzten bekannten Standort zurück navigieren lassen.
LANGE AKKULAUFZEIT	Dank einer Akkulaufzeit von bis zu 25 Stunden im GPS-Modus und bis zu 8 Stunden im Radar-Modus steht deinem Training nichts mehr im Weg.
NEU HALTERUNG	Mithilfe vieler verschiedener Befestigungsmöglichkeiten kannst du deinen Approach G82 überall dort befestigen, wo er für dich am praktischsten ist – z. B. mit der integrierten Magnethalterung am Golfcart oder mit dem Karabiner an deiner Hosentasche.
NEU RADARMESSUNG	Für die Radarmessung wird der Radar-Clip auf einem Golfball positioniert, um so den Approach G82 korrekt auszurichten. Der Clip kann magnetisch an der Rückseite des Handgeräts befestigt werden.



GARMIN®

DATENBLATT

APPROACH® G82

GOLF LAUNCH MONITOR UND GPS-HANDGERÄT

PRODUKTVERGLEICH

	APPROACH G82	APPROACH G80	APPROACH R10
			
SPEZIFIKATIONEN			
Produktabmessungen	8,4 x 16,1 x 2,2 cm	5,9 x 11,4 x 1,6 cm	Ohne Stativ: 8,9 x 7,1 x 2,5 cm
Produktgewicht	308 g	119 g	Ohne Stativ: 148 g
Displaytyp	Transflektives Farb- und Touchdisplay	Transflektives Farb- und Touchdisplay	-
Displaygrösse	5-Zoll (12,7 cm)	3,5-Zoll (8,9 cm)	-
Displayauflösung	480 x 800 Pixel	282 x 470 Pixel	-
Batterietyp	Lithium-Ion	Lithium-Ion	Lithium-Ion
Akkulaufzeit	Bis zu 25 Stunden im GPS-Modus Bis zu 8 Stunden im Radar-Modus	Bis zu 15 Stunden im GPS-Modus	Bis zu 10 Stunden
Schnittstelle	USB-C	Micro-USB	Micro-USB
Messtechnik	Radar	Radar	Radar
Wasserdichtigkeit[3]	IPX7	IPX7	IPX7
Konnektivität	Bluetooth®	Bluetooth®	Bluetooth®
GOLF			
Vorinstallierte Golfplätze	> 43.000 Golfplätze weltweit	> 43.000 Golfplätze weltweit	> 43.000 Golfplätze weltweit (Mit Golf Mitgliedschaft)
Launch Monitor	•	•	•
Distanz zum Grün (vorne / Mitte / hinten)	•	•	-
Schlagweitenmessung	•	•	-
Hindernisse & Golfplatzziele	•	•	-
Ansicht Grün & manuelle PinPositionierung	•	•	-
PlaysLike Distanzen	Erweitert	•	-
Green Contour Daten[2]	Mit Golf Mitgliedschaft	Mit Golf Mitgliedschaft	-
Übungs- & Simulationsmodus	•	•	•
Driving Range Modus	•	-	•
Garmin Golf™ App kompatibel	•	•	•
Kompatibel mit Drittanbieter Golfsimulatoren	-	-	•
Automatische Videoaufzeichnung	-	-	•
Windgeschwindigkeit und -richtung[1]	•	-	-
Virtueller Caddie	•	-	-
Range Relay Ansicht	Mit Approach Z30	-	-
Satellitenbilder	Mit Golf Mitgliedschaft	-	-
Putting Metriken	•	-	-
Gofbag Analyse	•	-	-
Integrierte Magnethalterung	•	-	-

DATENBLATT

APPROACH® G82

GOLF LAUNCH MONITOR UND GPS-HANDGERÄT

PORTFOLIO



LIEFERUMFANG	HINWEIS
Approach G82, Radar-Clip mit Karabiner, Lade-/Datenkabel, Dokumentation	Der Vertrieb dieses Produktes fällt unter die vertikale Gruppenfreistellungsverordnung (kurz: Vertikal-GVO oder engl. VBER).

ARTIKELBEZEICHNUNG	ART. NR.	EAN	UVP
Approach® G82	010-02943-00	0753759369880	CHF 599.90

VERPACKUNG & LOGISTIKDATEN



	APPROACH G82
Verpackungsabmessungen	14,0 x 22,4 x 5,0 cm
Verpackungsgewicht	638 g
Master Karton Abmessungen	39,8 x 26,4 x 31,8 cm
Master Karton Gewicht	10,0 kg
Master Karton Menge	14
Herstellungsland	Taiwan (Kabel und Karabiner: Made in Taiwan oder China)
Zolltarifnummer	8526912000

KOMPATIBLE APPS UND ABONNEMENTS

GARMIN GOLF™ APP

Koppele deinen Approach G82 mit der Garmin Golf App auf deinem Smartphone und schaue dir nach der Session deine Golfmetriken an.

Die Garmin Golf App liefert dir die Informationen, die du benötigst, um deine Spielstatistiken und Punktzahl zu erfassen. Erhalte Analysen für gewonnene Schläge, verfolge deine Verbesserungen auf dem Grün und wie sich dein Spiel weiterentwickelt. Teile und vergleiche deine Ergebnisse oder nimm an Turnieren teil.

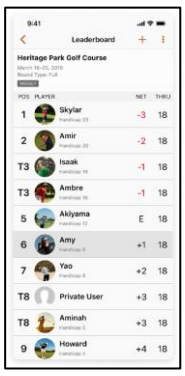



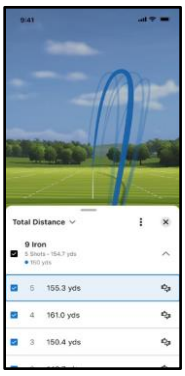

GARMIN GOLF™ MITGLIEDSCHAFT

Eine Garmin Golf Mitgliedschaft ermöglicht den Zugriff auf verschiedene Premium Funktionen, z. B. Green Contour Daten und Satellitenbilder, mit einem monatlichen oder jährlichen Abonnement. So kannst du das ganze Jahr lang das Beste aus deinem Spiel herausholen.

Monatsabonnement	**CHF 9.50 / Monat**
Jahresabonnement	**CHF 95.00 / Jahr**

DATENBLATT

APPROACH® G82

GOLF LAUNCH MONITOR UND GPS-HANDGERÄT

KOMPATIBLE PRODUKTE & PASSENDES ZUBEHÖR

APPROACH® Z30



Art.Nr.: 010-02950-00
EAN: 0753759339135

UVP: CHF 449.90

APPROACH® CT10



14x Art. Nr.: 010-01994-00
EAN: 0753759206512

UVP: CHF 249.90

3x Art. Nr.: 010-01994-01
EAN: 0753759206529

UVP: CHF 79.90

NEU

RADAR-CLIP MIT KARABINER



Art.Nr.: 010-13355-00
EAN: 0753759369897

UVP: CHF 99.90

LADE-/DATENKABEL USB-C



0,5 m Art. Nr.: 010-13323-00
EAN: 0753759322854

UVP: CHF 14.90

1,0 m Art. Nr.: 010-12994-60
EAN: 0753759260255

UVP: CHF 19.90

NETZADAPTER USB-C



Art.Nr.: 010-13304-05
EAN: 0753759312169

UVP: CHF 49.90

Weitere Informationen unter Garmin.com

[1]In Verbindung mit einem kompatiblen Smartphone
[2]Garmin Golf Mitgliedschaft erforderlich
[3]Details unter garmin.com/de-CH/legal/waterrating-definitions/

INFORMATIONEN ZUM EU DATA ACT

VERORDNUNG (EU) 2023/2854

GOLF LAUNCH MONITORE

Datentyp	Dieses Produkt generiert Daten, beispielsweise: • Golfdaten (z. B. Carry-Distanz, Ballgeschwindigkeit) • Informationen zum Produktstatus (z. B. Akkulaufzeit in Prozent) Weitere Details zu den von diesem Produkt generierten Daten findest du in den technischen Daten auf der Produktseite.
Format	FIT und JSON
Geschätzte Datenmenge	Die Datenmenge hängt von Faktoren wie Nutzungshäufigkeit und Einstellungen ab.
Ist das Produkt in der Lage, Daten kontinuierlich und in Echtzeit zu generieren?	Ja, ob Daten jedoch kontinuierlich generiert werden, hängt von den verwendeten Funktionen und den Einstellungen ab.
Ist das Produkt in der Lage, Daten auf dem Produkt oder einem entfernten Server zu speichern?	Beides, allerdings werden Daten nur bei einer Synchronisierung auf den Server hochgeladen.
Speicherungsdauer	Daten werden auf dem Produkt so lange gespeichert, bis sie vom Benutzenden gelöscht werden oder bis der Speicherplatz des Produkts voll ist. In das Konto hochgeladene Daten werden so lange gespeichert, wie das Konto aktiv ist oder bis sie vom Benutzenden gelöscht werden.
Datenverwaltung und ähnliche Bedingungen	Besuche unser Kontoverwaltungscenter zur Verwaltung deiner Daten. Bitte lese die entsprechende Datenschutzrichtlinie und Nutzungsbedingungen.